



UNIVERSITAT
DE VALÈNCIA

Vicerectorat de Cultura i Igualtat


RECEBUT
19 ENE 2018

72

163E
1735
144E

05ECW/2018/171


València, 15 de gener de 2018



N/referència: Vicerectorat de Cultura i Igualtat
Assumpte: Remissió informe
Destinatari: Il.lma. Sra. Carmen Amoraga
Directora General de Patrimoni
Av. De la Constitució 284
46019 València


En resposta a la seua sol·licitud d'informe a la Universitat de València per a declarar Bé d'Interès Cultural en la categoria de zona arqueològica, la Vila Romana de Ponera en el T.M. de Sagunt (València), us comuniquem perquè en prengueu coneixement i tinga els efectes oportuns que la Universitat de València informa FAVORABLEMENT. Adjuntem el document d'informe sol·licitat.

Atentament,



Antonio Ariño Villarroya
Vicerector de Cultura i Igualtat

GENERALITAT VALENCIANA
CONSELLERIA D'EDUCACIÓ, INVESTIGACIÓ, CULTURA I ESPORT
CONFRONTAT és còpia exacta de l'original


València, 25 ABR. 2018

El/la funcionari/ària,
Signat: 

0035/0343-V



73



Departament de Prehistòria, Arqueologia i Història Antiga

19 ENE 2018

05EW/2018/AZ

Adjunte informe del Departament de Prehistòria, Arqueologia i Història Antiga sobre la declaració de BIC de la vil·la romana de Ponera (Sagunt València), sol·licitat per Vicerector de Cultura i Igualtat.

[Signature] [Seal: UNIVERSITAT DE VALÈNCIA Dept. Hist. Med. i CC. LTT. Hist.]


Consuelo Mata Parreño
Directora del Departament

València 11 de Gener de 2018

GENERALITAT VALENCIANA
CONSELLERIA D'EDUCACIÓ, INVESTIGACIÓ, CULTURA I ESPORT
CONFRONTAT és còpia exacta de l'original

València, 25 ABR. 2018

El/la funcionari/ària,
Signat: [Signature]



74

INFORME DEL DEPARTAMENT DE PREHISTÒRIA, ARQUEOLOGIA I HISTÒRIA ANTIGA DE LA UNIVERSITAT DE VALÈNCIA PARA LA DECLARACIÓN COMO BIEN DE INTERÉS CULTURAL, CON CATEGORÍA DE ZONA ARQUEOLÓGICA, DE LA VILLA ROMANA DE PONERA (SAGUNTO, VALENCIA)

El yacimiento villa romana de Ponerá en Sagunto (Valencia) está incluido en la carta arqueológica de la Comunitat Valenciana, y está inventariado como área de vigilancia arqueológica en los estudios previos acometidos en 2005 con el fin de actualizar el catálogo de bienes y espacios protegidos del término municipal de Sagunto (València). Un elemento a destacar reside en su evidente proximidad respecto del *municipium* de *Saguntum* (1,2 km), comunicado con él por diversos caminos (el camino Vell de Terol, que en época romana conectaba *Saguntum* con el interior de Aragón y que se localiza a 1 km al E del yacimiento).

Los restos de mayor entidad se extienden por las parcelas 376 y 11 del polígono 48 del término municipal de Sagunto, perfectamente encuadrables en lo que respondería a la *pars urbana* de una villa romana. Otras estructuras arqueológicas se encuentran más arrasadas en la parcela 10 (polígono 48).

A juzgar por la entidad de sus vestigios, se trataría de una *villa* de grandes dimensiones de atrio corintio con un *impluvium* central alrededor del que se distribuían las diferentes estancias (16) con una disposición simétrica. Siempre sobre la base de la calidad de los restos conservados podría considerarse como una de las *villae* romanas más importantes de la Comunitat Valenciana. A favor de esta consideración habría que conjugar diversos factores, como su diseño planimétrico, una esmerada técnica constructiva, así como la extraordinaria factura de algunos de sus pavimentos musivos y su decoración pictórica mural. A todo ello se une su temprana fecha de construcción, durante la etapa de transición entre la República y el Alto Imperio, rondando el cambio de era, con una dilatada secuencia temporal ya que la fase de amortización se ha fijado en torno a los siglos IV-V d. de C., documentándose también algunos restos de materiales de época medieval-islámica de manera residual.

Fuera de la zona habitacional, en el sector suroeste, se localiza el sistema de abastecimiento y distribución de agua, compuesto por diversas canalizaciones y desagües de diferente morfología, que parece provenir de una de las derivaciones de la acequia Major de Sagunto, y que se prolongaría hasta alcanzar una cisterna.

En atención al elevado grado de calidad de los restos conservados, consideramos que la villa romana de Ponerá (Sagunto), reúne sobradas condiciones para emitir este informe favorable para su declaración como BIC con categoría como Zona Arqueológica.

València, 8 de enero de 2018
GENERALITAT VALENCIANA
MINISTERI D'EDUCACIÓ, INVESTIGACIÓ, CULTURA I ESPORTS
CONFRONTAT és còpia exacta de l'original

Consuelo Mata Parreño
Directora del Departament

València, 25 ABR. 2018

El/la funcionari/ària,
Signat: